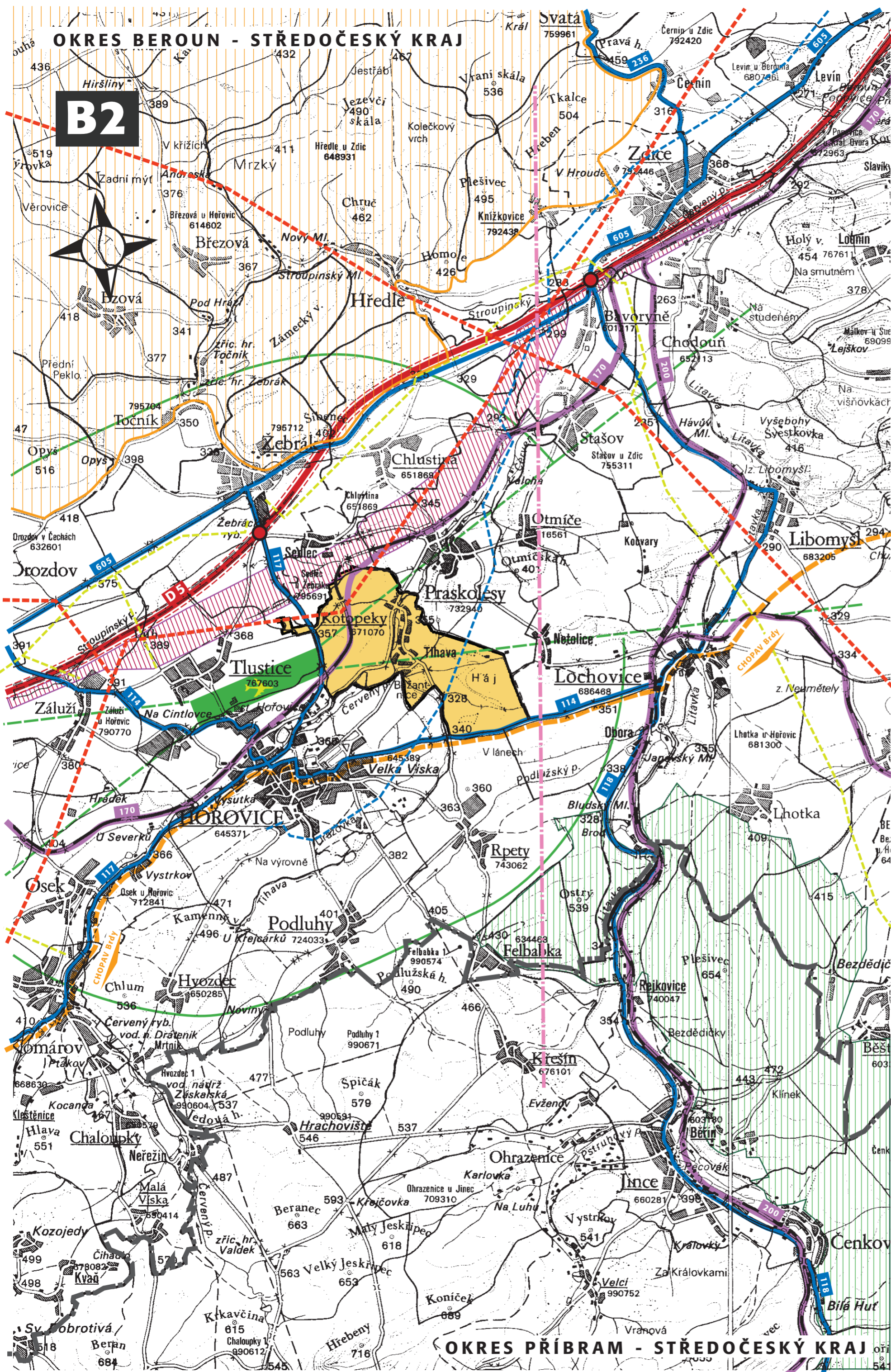




ŠIRŠÍ VZTAHY - ÚP KOTOPEKY M 1:50000

ODŮVODNĚNÍ ÚZEMNÍHO PLÁNU KOTOPEKY LEDEN 2013







hranice
 hranice okresů
 řešené území (obec Kotopeky...
 k.ú. Kotopeky, okr. Beroun)

doprava
 stávající železniční tratě (po úpravě)
 územní rezerva pro VRT
 neveřejné vnitrostátní letiště Tlustice
 OP letiště Tlustice, OP vzletových
 a přistávacích drah
 dálnice D5
 mimoúrovňové křižovatky dálnice
 silnice II. třídy (+ označení)

ochrana vod
 hranice chráněné oblasti
 přirozené akumulace vod Brdy

ochrana přírody
 CHKO Křivoklásko
 přírodní park Hřebeny

technická infrastruktura
 trasa skupinového vodovodu
 (BKDZH)
 trasa venkov. vedení VVN 110 kV
 trasa vtl plynovodů
 hlavní radioreléová trasa

projektant
 Ing. arch. Michaela Štádlarová

atelier:
 PAFF - architekti

Ing. arch. Ladislav Bareš
 Ing. arch. Michaela Štádlarová

Bulharská 17
 101 00 Praha 10

spolupráce:
 Ing. Milena Morávková

Ing. arch. Michaela Štádlarová
 autorizovaný architekt ČKA 03 121